

Изготвил: ... Ангел

Одобрил: инж. Г. Керезова

... Нейчев

... Зам. Директор при ДДС Балчик

/име, фамилия, / подпис:

име, фамилия, / подпис:

дата: 11.07.2012 г.

дата: 29.07.12 г.

№ и дата на удостоверение за упражняване на лесовъдска практика: 6389/27.04.2012 г

№ и дата на удостоверение за упражняване на лесовъдска практика: 7691/10.08.2012 г

ТЕХНОЛОГИЧЕН ПЛАН №

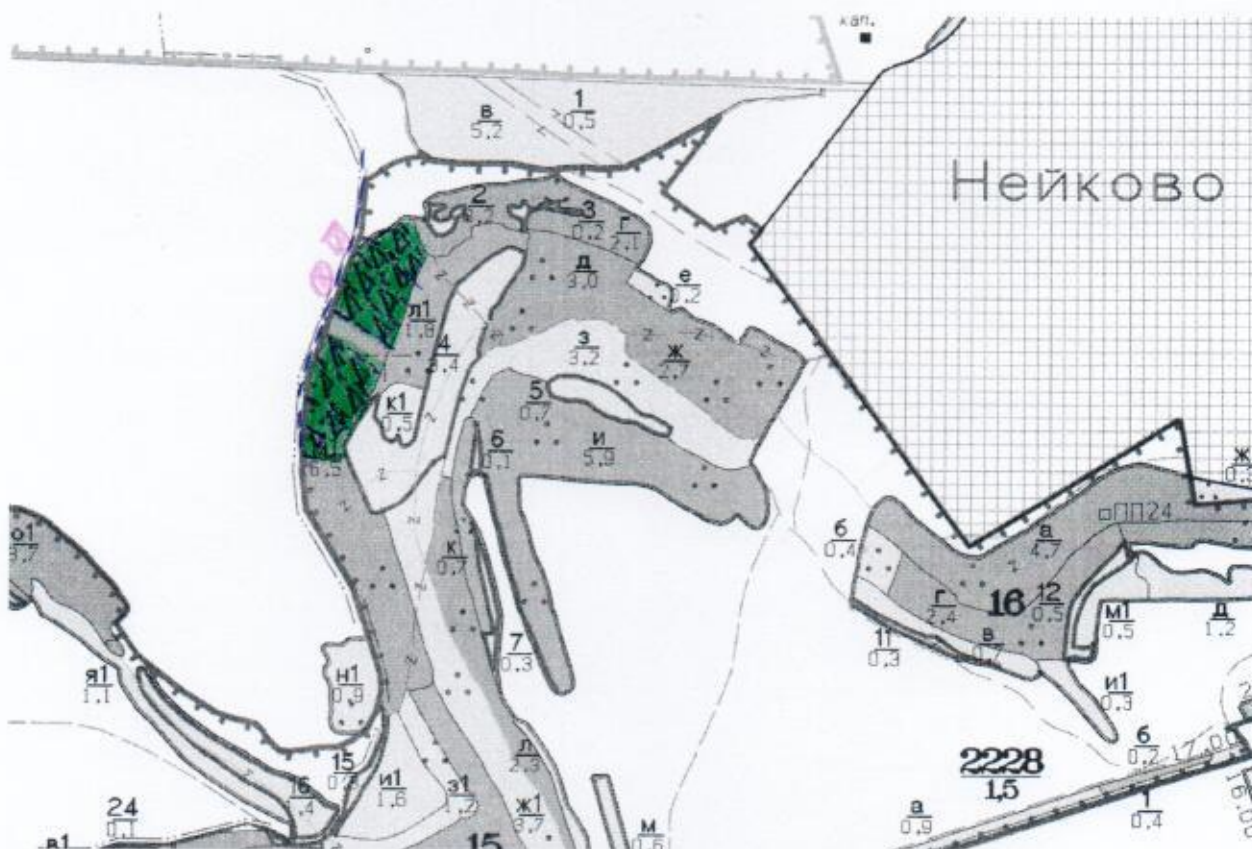
За добив на дървесина от отдел. 15 подотдел. м1

На ТП ДЛС Балчик /потътва се само за държавни гори/

Община Каварна; Землище ... с. Нейково

имот с (кадастрален идентификатор/КВС) № /потътва се само за недържавни гори/

I. Схема за добива на дървесина от насаждението



Легенда:

± ± ± ± проектирани коларски вр. извозни пътища

» » » » проектирани тракторни вр. извозни пътища

— съществуващи извозни пътища

▲ ▲ ▲ временен склад

— съществуващ автомобилен път

XXXXXX трасе на въжена линия

~ ~ ~ ~ технологична просека

==+==+== проектиран автомобилен път

■ сегашен

□ ГСМ

☒ - табели

На схемата задължително се нанасят контурите на насаждението/имота, съществуващите и проектирани временни горски пътища, технологичните просеки, просеките за въжени линии, извозни пътища, временни складове както и връзката им със съществуващата автомобилна пътна мрежа.

II. Характеристика на насаждението

1. Вид на сечта Гола / интензивност ...60...%
2. Гола за глд на 3,0 ха от цялата площ; пляс не се сече
- Втори вид сеч / интензивност%
3. Площ на подотдела ...6,5.....ха Размер на сечището...2x1,5..... ха
4. Състав по план/програма :глдб;пляс2;кпр2.....;..... действителен.....
5. Запас на 1 ха: с клони.....167...куб.м/ха , без клоникуб. м/ха.
6. Среден наклон на терена ...2.....градуса.
7. Очакван добив от маркираната дървесиналежаща маса, куб.м.

дърв. вид категория	Глд				дърв. вид категория	Глд					вършина	54
едра	27				Дребна							
средна	41				Дърва	279						

8. Наличие и характеристика на подраства преди сечта (състав, възраст, средна височина, % на покритие)
9. Средно извозно разстояние ...30 м.....;
10. Други характеристики на насаждението (токовища, сватбовища, надлесни дървета, сервитути, защитени територии, Natura 2000, защитени видове описани в доклада за гори с висока консервационна стойност, мъртва дървесина, водоопазни зони, биологично разнообразие и др.). **Полезащитни пояси**.....;

III. Технологични указания

1. Дървесината в насаждението да се добива при спазване на технологичната схема по т. I
2. Сечта ще се извършва с (моторен трион, ръчно, машини; кастренето на отсечените стъбла се извършва: в сечище, на временен склад)
- **моторен трион**;
3. Извозът от сечището до временните складове ще се осъществява ... **ръчно**
- **на къси секции**..... на (цели стъбла, дълги/къси секции, сортименти, чипс и др.; с влачене по терена, изцяло натоварени).....
4. Проектирани нови горски автомобилни пътища съгласно Наредба 5 за строителството в горските територии без промяна на предназначението им: дължинам. широчинам.
5. Изграждане и ремонт на временни извозни горски пътища:
- 5.1 Тракторни – допустимо разстояние между тяхм (не по-малко от 40 м), дължинам, широчина 4 м.
- 5.2 Коларски - разстояние между тях.....м (не по-малко от 40 м), дължинам, широчина ... м
6. Просеки за въжени линии: бр.
допустимо разстояние между просеките м., дължина м., широчина м.
7. Направа на технологични просекибр.
допустимо разстояние между тяхм., дължинам., широчина м.
8. Изграждане на нови временни складове (бр., площ в ха)
9. Мерки за опазване на оставащите на корен дървета, подраства, младиняка и почвата...**да не се допуска влачене по терена, да не се кубира на оставащите дървета на корен, при сеч и транспорт да не се допуска нараняване на оставащите дървета на корен**
10. Начини за почистване на сечището ..**чрез равномерно разхвърляне на вършина**
11. Други указания: **Да се пази от пожар Да се опазват граничещите имоти от вреди и повреди да не се извозва и транспортира в кално време**.....
- Да се изнасят битовите отпадъци от сечището извън горските територии на определените за това места.**
12. Всички операции по подготвителните и основните работи да се извършват съгласно изискванията на Правилника за здравословни и безопасни условия на труд в горите и правилата за противопожарна безопасност в горите.

ЗАПОЗНАТ с технологичния план:/попълва се след издаването на разрешителното за сеч/
Лицето по чл. 108, ал. 2 от ЗГ, на което е издадено разрешително за сеч №

/ трите имена, подпис, дата -/

№ и дата на удостоверението за упражняване на лесовъдска практика:

Изготвил: ... Ангел

Одобрил: инж. Г. Керезова

... Нейчев

... Зам. Директор при ДЛС Балчик

/име, фамилия, / подпис:

име, фамилия, / подпис:

дата: 21.07.11 г.,

дата: 24.07.11 г.,

№ и дата на удостоверение за упражняване на лесовъдска практика: 6389/27.04.2012 г

№ и дата на удостоверение за упражняване на лесовъдска практика: 7691/10.08.2012 г

ТЕХНОЛОГИЧЕН ПЛАН №

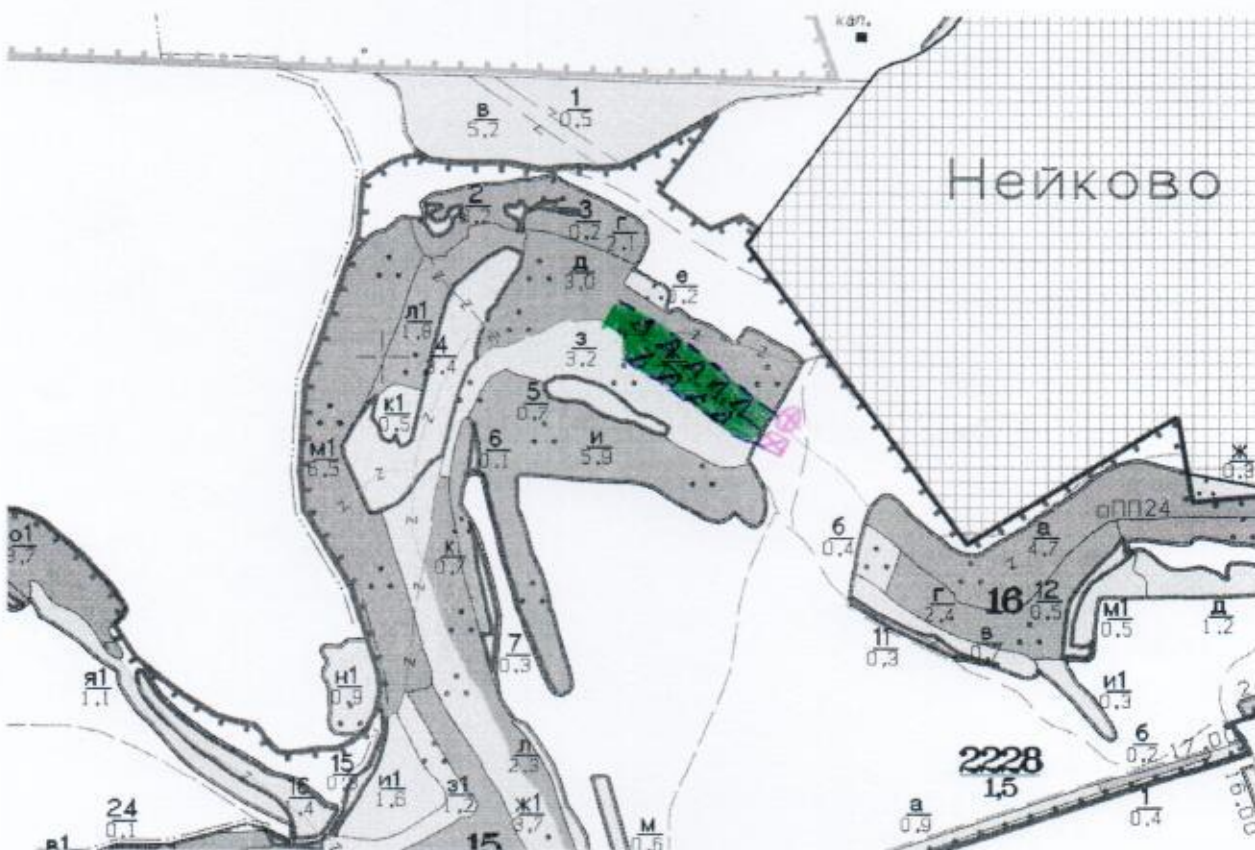
За добив на дървесина от отдел. 15 подотдел ж

На ТП ДЛС Балчик /потътва се само за държавни гори/

Община Каварна; Землище ... с. Нейково

имот с (кадастрален идентификатор/КВС) № /потътва се само за недържавни гори/

I. Схема за добива на дървесина от насаждението



Легенда:

++++ проектирани коларски вр. извозни пътища

»»»» проектирани тракторни вр. извозни пътища

— съществуващи извозни пътища

▲▲▲ временен склад

— съществуващ автомобилен път

xxxxxx трасе на въжена линия

~~~~~ технологична просека

—+—+—+ проектиран автомобилен път

■ сегизире

⊗ ГСМ ..... ⊠ - мабели

На схемата задължително се нанасят контурите на насаждението/имота, съществуващите и проектирани временни горски пътища, технологичните просеки, просеките за въжени линии, извозни пътища, временни складове както и връзката им със съществуващата автомобилна пътна мрежа.

## II. Характеристика на насаждението

1. Вид на сечта ..... Гола ..... / интензивност ... 85...%
- Втори вид сеч ..... / интензивност .....%
2. Площ на подотдела ... 2,7 ..... ха Размер на сечището ..... 2,0 ..... ха
3. Състав по план/програма : глд 9; пляс 1 .....; .., действителен.....
5. Запас на 1 ха: с клони..... 225 ... куб.м/ха , без клони ..... куб. м/ха.
6. Среден наклон на терена ... 2 ..... градуса.
7. Очакван добив от маркираната дървесина ..... лежаща маса, куб.м.

| дърв. вид категория | Глд |  |  |  | дърв. вид категория | Глд |  |  |  |  |          |
|---------------------|-----|--|--|--|---------------------|-----|--|--|--|--|----------|
| едра                | 8   |  |  |  | Дребна              | 2   |  |  |  |  | вър-шина |
| средна              | 52  |  |  |  | Дърва               | 487 |  |  |  |  |          |

8. Наличие и характеристика на подраства преди сечта (състав, възраст, средна височина, % на покритие) .....
9. Средно извозно разстояние ... 30 м.....;
10. Други характеристики на насаждението (*токовища, сватбовища, надлесни дървета, сервитути, защитени територии, Natura 2000, защитени видове описани в доклада за гори с висока консервационна стойност, мъртва дървесина, вододайни зони, биологично разнообразие и др.*). **Полезащитни пояси**.....;

## III. Технологични указания

1. Дървесината в насаждението да се добива при спазване на технологичната схема по т. I
2. Сечта ще се извършва с (моторен трион, ръчно, машини; кастренето на отсечените стъбла се извършва: в сечище, на временен склад) ..... **моторен трион;**.....
3. Извозът от сечището до временните складове ще се осъществява ... **ръчно** ..... **на къси секции**..... на (цели стъбла, дълги/къси секции, сортименти, чипс и др.; с влачене по терена, изцяло натоварени).....
4. Проектирани нови горски автомобилни пътища съгласно Наредба 5 за строителството в горските територии без промяна на предназначението им: дължина .....м. широчина .....м.
5. Изграждане и ремонт на временни извозни горски пътища:
- 5.1 Тракторни – допустимо разстояние между тях .....м (не по-малко от 40 м), дължина .....м, широчина 4 м.
- 5.2 Коларски - разстояние между тях.....м (не по-малко от 40 м), дължина .....м, широчина ... м
6. Просеки за въжени линии: ..... бр.  
допустимо разстояние между просеките ..... м., дължина ..... м., широчина ..... м.
7. Направа на технологични просеки .....бр.  
допустимо разстояние между тях .....м., дължина ..... м., широчина ..... м.
8. Изграждане на нови временни складове (бр., площ в ха) .....
9. Мерки за опазване на оставащите на корен дървета, подраства, младияка и почвата...**да не се допуска влачене по терена, да не се кубира на оставащите дървета на корен, при сеч и транспорт да не се допуска нараняване на оставащите дървета на корен**
10. Начини за почистване на сечището ..**чрез равномерно разхвърляне на вършина**
11. Други указания: **Да се пази от пожар Да се опазват граничните имоти от вреди и повреди да не се извозва и транспортира в кално време**.....  
**Да се изнасят битовите отпадъци от сечището извън горските територии на определените за това места.**
12. Всички операции по подготвителните и основните работи да се извършват съгласно изискванията на Правилника за здравословни и безопасни условия на труд в горите и правилата за противопожарна безопасност в горите.

**ЗАПОЗНАТ с технологичния план:** ...../попълва се след издаването на разрешителното за сеч/  
Лицето по чл. 108, ал. 2 от ЗГ, на което е издадено разрешително за сеч № .....

/ трите имена, подпис, дата - /

№ и дата на удостоверението за упражняване на лесовъдска практика: .....

Изготвил: ... Ангел .....

... Нейчев .....

/име, фамилия/ подпис: .....

дата: 24.07.17 г.,

№ и дата на удостоверението за упражняване на лесовъдска практика: 6389/27.04.2012 г

Образец по чл. 53, ал. 5 от НСТ

Одобрил: ..... инж. Г. Керезова .....

... Зам. Директор при ДЛС Балчик .....

име, фамилия/ подпис: .....

дата: 24.07.17 г.,

№ и дата на удостоверението за упражняване на лесовъдска практика: 7691/10.08.2012 г

### ТЕХНОЛОГИЧЕН ПЛАН № ....

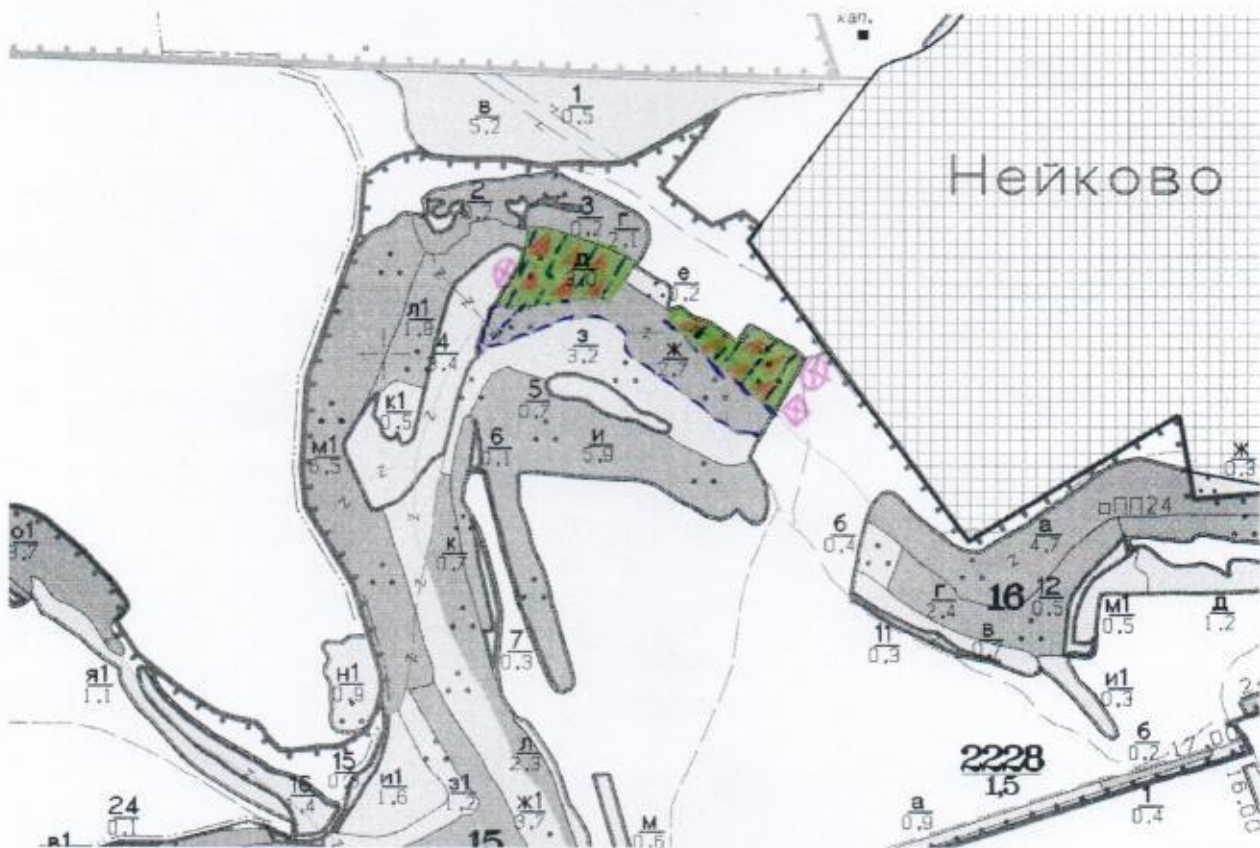
За добив на дървесина от отдел. 15 ..... подотдел ..... Д .....

На ТП ДЛС ..... Балчик ..... /потъква се само за държавни гори/

Община ..... Каварна .....; Землище ... с. Нейково .....

имот с (кадастрален идентификатор/КВС) № ..... /потъква се само за недържавни гори/

#### I. Схема за добива на дървесина от насаждението



#### Легенда:

± ± ± ± проектирани коларски вр. извозни пътища

съществуващи извозни пътища

съществуващ автомобилен път

технологична просека

сегмо

проектирани тракторни вр. извозни пътища

временен склад

трасе на въжена линия

проектиран автомобилен път

ГСМ

-кв. мабили

На схемата задължително се нанасят контурите на насаждението/имота, съществуващите и проектирани временни горски пътища, технологичните просеки, просеките за въжени линии, извозни пътища, временни складове както и връзката им със съществуващата автомобилна пътна мрежа.

## II. Характеристика на насаждението

1. Вид на сечта ..... Гола ..... / интензивност ...55...%
2. Гола на цялата площ от обекта за глд; пляс не се сече
- Втори вид сеч ..... / интензивност .....%
3. Площ на подотдела ...3,0.....ха Размер на сечището..2x1,4..... ха
4. Състав по план/програма :глдб;пляс4.....;....., действителен.....
5. Запас на 1 ха: с клонови.....228...куб.м/ха , без клонови .....куб. м/ха.
6. Среден наклон на терена ...2.....градуса.
7. Очакван добив от маркираната дървесина .....лежаща маса, куб.м.

| дърв. вид категория | Глд |  |  |  | дърв. вид категория | Глд |  |  |  |      |    |
|---------------------|-----|--|--|--|---------------------|-----|--|--|--|------|----|
| едра                | 17  |  |  |  | Дребна              | 1   |  |  |  | вър- | 56 |
| средна              | 36  |  |  |  | Дърва               | 308 |  |  |  | шина |    |

8. Наличие и характеристика на подраства преди сечта (състав, възраст, средна височина, % на покритие) .....
9. Средно извозно разстояние ...30 м.....;
10. Други характеристики на насаждението (*токовища, сватбовища, надлесни дървета, сервитути, защитени територии, Natura 2000, защитени видове описани в доклада за гори с висока консервационна стойност, мъртва дървесина, водоопазни зони, биологично разнообразие и др.*). **Полезни защитни пояси**.....;

## III. Технологични указания

1. Дървесината в насаждението да се добива при спазване на технологичната схема по т. I
2. Сечта ще се извършва с (моторен трион, ръчно, машини; кастренето на отсечените стъбла се извършва: в сечище, на временен склад) .....  
..... **моторен трион;**.....
3. Извозът от сечището до временните складове ще се осъществява ... **ръчно**  
..... **на къси секции**..... на  
(цели стъбла, дълги/къси секции, сортименти, чипс и др.; с влачене по терена, изцяло натоварени).....
4. Проектирани нови горски автомобилни пътища съгласно Наредба 5 за строителството в горските територии без промяна на предназначението им: дължина .....м. широчина .....м.
5. Изграждане и ремонт на временни извозни горски пътища:
  - 5.1 Тракторни – допустимо разстояние между тях .....м (не по-малко от 40 м), дължина .....м, широчина 4 м.
  - 5.2 Коларски - разстояние между тях.....м (не по-малко от 40 м), дължина .....м, широчина ... м
6. Просеки за въжени линии: ..... бр.  
допустимо разстояние между просеките ..... м., дължина ..... м., широчина ..... м.
7. Направа на технологични просеки .....бр.  
допустимо разстояние между тях .....м., дължина .....м., широчина ..... м.
8. Изграждане на нови временни складове (бр., площ в ха) .....
9. Мерки за опазване на оставащите на корен дървета, подраства, младиняка и почвата...**да не се допуска влачене по терена, да не се кубира на оставащите дървета на корен, при сеч и транспорт да не се допуска нараняване на оставащите дървета на корен**
10. Начини за почистване на сечището ..**чрез равномерно разхвърляне на вършина**
11. Други указания: **Да се пази от пожар Да се опазват граничните имоти от вреди и повреди да не се извозва и транспортира в кално време**.....  
**Да се изнасят битовите отпадъци от сечището извън горските територии на определените за това места.**
12. Всички операции по подготвителните и основните работи да се извършват съгласно изискванията на Правилника за здравословни и безопасни условия на труд в горите и правилата за противопожарна безопасност в горите.

**ЗАПОЗНАТ с технологичния план:** ...../попълва се след издаването на разрешителното за сеч/  
Лицето по чл. 108, ал. 2 от ЗГ, на което е издадено разрешително за сеч № .....

/ трите имена, подпис, дата - /

№ и дата на удостоверение за упражняване на лесовъдска практика: .....