

Изготвил: **Владимир Георгиев**  
Горски стражар

/име, фамилия,/ подпис: чл.59 от ззлд

дата: 20.10.2019

№ и дата на удостоверение за упражняване на лесовъдска практика: 13772/09.05.2019

Одобрил:

инж. Р.Радев

Зам.директор ДЛС Балчик

име, фамилия,/ подпис: .. чл.59 от ззлд .....

дата: 20.10.2019

№ и дата на удостоверение за упражняване на лесовъдска практика: 7799/10.09.2012 г.

### ТЕХНОЛОГИЧЕН ПЛАН № ....

За добив на дървесина от отдел: 26 подотдел: р

На ТП ДЛС Балчик /потъква се само за държавни гори/

Община Шабла Землище с.Горичане  
имот с (кадастрален идентификатор/КВС) №....., /потъква се само за недържавни гори/

#### I. Схема за добив на дървесина от насаждението



На схемата задължително се нанасят контурите на насаждението/имота, съществуващите и проектирани временни горски пътища, технологичните просеки, просеките за въжени линии, извозни пътища, временни складове както и връзката им със съществуващата автомобилна пътна мрежа.

## II. Характеристика на насаждението

1. Вид на сечта  
 Втори вид сеч ..... / интензивност .....%
2. Площ на подотдела 1.3 ха
3. Състав по план/програма ак10
5. Запас на 1 ха: с клони 69 куб.м/ха
6. Среден наклон на терена 4 градуса
7. Очакван добив от маркираната дървесина 80 лежаща маса, куб.м.

дърв.вид	ак	дърв.вид	ак
сортимент		сортимент	
едра	1	дребна	4
средна	14	Дърва	61
			вършина 7

8. Наличие и характеристика на подраста преди сечта (състав, възраст, средна височина, % на покритие)

9. Средно извозно разстояние 50 м
10. Други характеристики на насаждението (токовища, сватбовища, надлесни дървета, сервитути, защитени територии, Натура 2000, защитени видове описани в доклада за гори с висока консервационна стойност, мъртва дървесина, вододайни зони, биологично разнообразие и др.)

## III. Технологични указания

1. Дървесината в насаждението да се добива при спазване на технологичната схема по т. I
2. Сечта ще се извършва с (моторен трион, ръчно, машини; кастренето на отсечените стъбла се извършва: в сечище, на временен склад) ..... с моторен трион; кастрене и разкрояване в сечището
33. Извозът от сечището до временните складове ще се осъществява с живот. сила на (цели стъбла, дълги/къси секции, сортименти, чипс и др.; с влачене по терена, изцяло натоварени)..... на къси секции
4. Проектирани нови горски автомобилни пътища съгласно Наредба 5 за строителството в горските територии без промяна на предназначението им: дължина ..... м. широчина ..... м.
5. Изграждане и ремонт на временни извозни горски пътища:
- 5.1 Тракторни – допустимо разстояние между тях ..... м (не по-малко от 40 м), дължина ..... м, широчина 4 м.
- 5.2 Коларски - разстояние между тях..... м (не по-малко от 40 м), дължина ..... м, широчина ... м
6. Просеки за въжени линии: ..... бр. допустимо разстояние между просеките ..... м., дължина ..... м., широчина ..... м.
7. Направа на технологични просеки ...6...бр. допустимо разстояние между тях .....35.....м., дължина ...40.....м., широчина .....4.6..... м.
8. Изграждане на нови временни складове (бр., площ в ха) .....
9. Мерки за опазване на оставащите на корен дървета, подраста, младияка и почвата .....да не се извозва чрез влачене по терена
10. Начини за почистване на сечището .....чрез равномерно разхвърляне на вършината
11. Други указания: Да се опазват прилежащите имоти. Да не се извозва в кално време Да се изнасят битовите отпадъци от сечището извън горските територии до определените за това места.
12. Всички операции по подготвителните и основните работи да се извършват съгласно изискванията на Правилника за здравословни и безопасни условия на труд в горите и правилата за противопожарна безопасност в горите.
- ЗАПОЗНАТ с технологичния план:** ...../попълва се след издаването на разрешителното за сеч/
- Лицето по чл. 108, ал. 2 от ЗГ, на което е издадено разрешително за сеч №

/ трите имена, подпис, дата - /

№ и дата на удостоверение за упражняване на лесовъдска практика:

Изготвил: **Владимир Георгиев**  
Горски стражар

/име, фамилия, / подпис: .. чл.59 от ззлд

дата: 20.10.2011

№ и дата на удостоверение за упражняване на лесовъдска практика: 13772/09.05.2019

Одобрил:

инж. Р.Радев

Зам.директор ДЛС Балчик

име, фамилия, / подпис: чл.59 от ззлд .....

дата: 20.10.2011

№ и дата на удостоверение за упражняване на лесовъдска практика: 7799/10.09.2012 г.

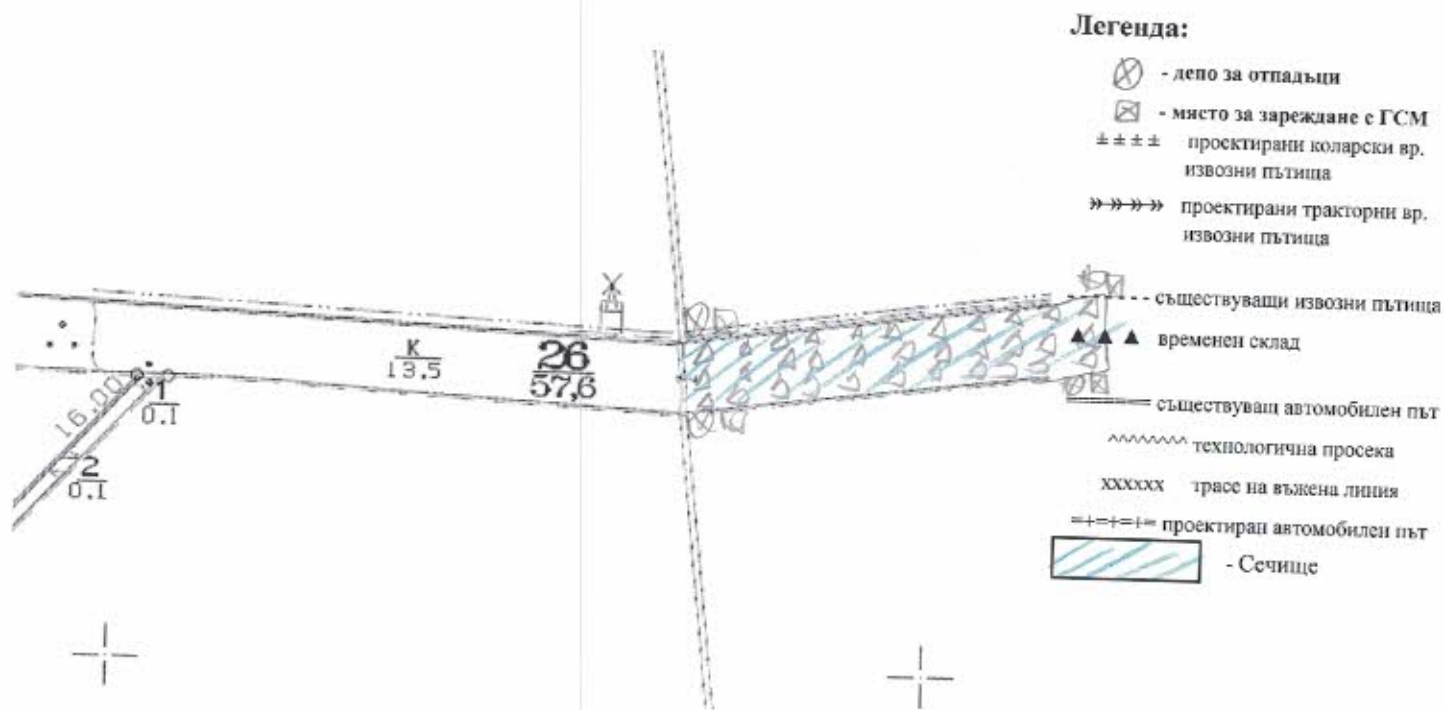
### ТЕХНОЛОГИЧЕН ПЛАН № ....

За добив на дървесина от отдел: **26** подотдел: **к**

На ТП ДЛС Балчик /потълва се само за държавни гори/

Община **Шабла** Землище **с.Горичане**  
имот с (кадастрален идентификатор/КВС) №....., /потълва се само за недържавни гори/

#### I. Схема за добив на дървесина от насаждението



На схемата задължително се нанасят контурите на насаждението/имота, съществуващите и проектирани временни горски пътища, технологичните просеки, просеките за въжени линии, извозни пътища, временни складове както и връзката им със съществуващата автомобилна пътна мрежа.



## II. Характеристика на насаждението

1. Вид на сечта		Гола	100%	
Втори вид сеч .....			/ интензивност .....	%
2. Площ на подотдела	13.5	ха	Размер на сечището	7 ха
3. Състав по план/програма		ак10	действителен	
5. Запас на 1 ха: с клони	50	куб.м/ха	без клони	45 куб.м/ха
6. Среден наклон на терена	4	градуса		
7. Очакван добив от маркираната дървесина			310	лежаща маса, куб.м.

дърв.вид	ак		дърв.вид	ак			
сортимент			сортимент				
едра	4		дребна	14			вършина
средна	52		Дърва	240			20

8. Наличие и характеристика на подраства преди сечта (състав, възраст, средна височина, % на покритие)

9. Средно извозно разстояние 50 м

10. Други характеристики на насаждението (токовища, сватбовища, надлесни дървета, сервитути, защитени територии, Натура 2000, защитени видове описани в доклада за гори с висока консервационна стойност, мъртва дървесина, вододайни зони, биологично разнообразие и др.)

## III. Технологични указания

- Дървесината в насаждението да се добива при спазване на технологичната схема по т. I
- Сечта ще се извършва с (моторен трион, ръчно, машини; кастренето на отсечените стъбла се извършва: в сечище, на временен склад) ..... с **моторен трион; кастрене и разкрояване в сечището**
- Извозът от сечището до временните складове ще се осъществява с **живот. сила** на (цели стъбла, дълги/къси секции, сортименти, чипс и др.; с влачене по терена, изцяло натоварени)..... **на къси секции**
- Проектирани нови горски автомобилни пътища съгласно Наредба 5 за строителството в горските територии без промяна на предназначението им: дължина .....м. широчина .....м.
- Изграждане и ремонт на временни извозни горски пътища:
  - Тракторни – допустимо разстояние между тях .....м (не по-малко от 40 м), дължина .....м, широчина 4 м.
  - Коларски - разстояние между тях.....м (не по-малко от 40 м), дължина .....м, широчина ... м
- Просеки за въжени линии: ..... бр. допустимо разстояние между просеките ..... м., дължина ..... м., широчина ..... м.
- Направа на технологични просеки .....бр. допустимо разстояние между тях .....м., дължина .....м., широчина ..... м.
- Изграждане на нови временни складове (бр., площ в ха) .....
- Мерки за опазване на оставащите на корен дървета, подраства, младияка и почвата .....да не се извозва чрез влачене по терена
- Начини за почистване на сечището .....чрез равномерно разхвърляне на вършината
- Други указания: Да се опазват прилежащите имоти. Да не се извозва в кално време Да се изнасят битовите отпадъци от сечището извън горските територии до определените за това места.
- Всички операции по подготвителните и основните работи да се извършват съгласно изискванията на Правилника за здравословни и безопасни условия на труд в горите и правилата за противопожарна безопасност в горите.

**ЗАПОЗНАТ с технологичния план:** ...../попълва се след издаването на разрешителното за сеч/

Лицето по чл. 108, ал. 2 от ЗГ, на което е издадено разрешително за сеч №

..... / трите имена, подпис, дата - /

№ и дата на удостоверението за упражняване на лесовъдска практика:

Изготвил: **Владимир Георгиев**  
Горски стражар

/име, фамилия, /подпис: ... чл.59 от ззлд

дата: 20.10.2011

№ и дата на удостоверение за упражняване на лесовъдска практика: 13772/09.05.2019

Одобрил:

инж. Р.Радев

Зам.директор **ДЛС Балчик**

име, фамилия, /подпис: ... чл.59 от ззлд

дата: 20.10.2011

№ и дата на удостоверение за упражняване на лесовъдска практика: 7799/10.09.2012 г.

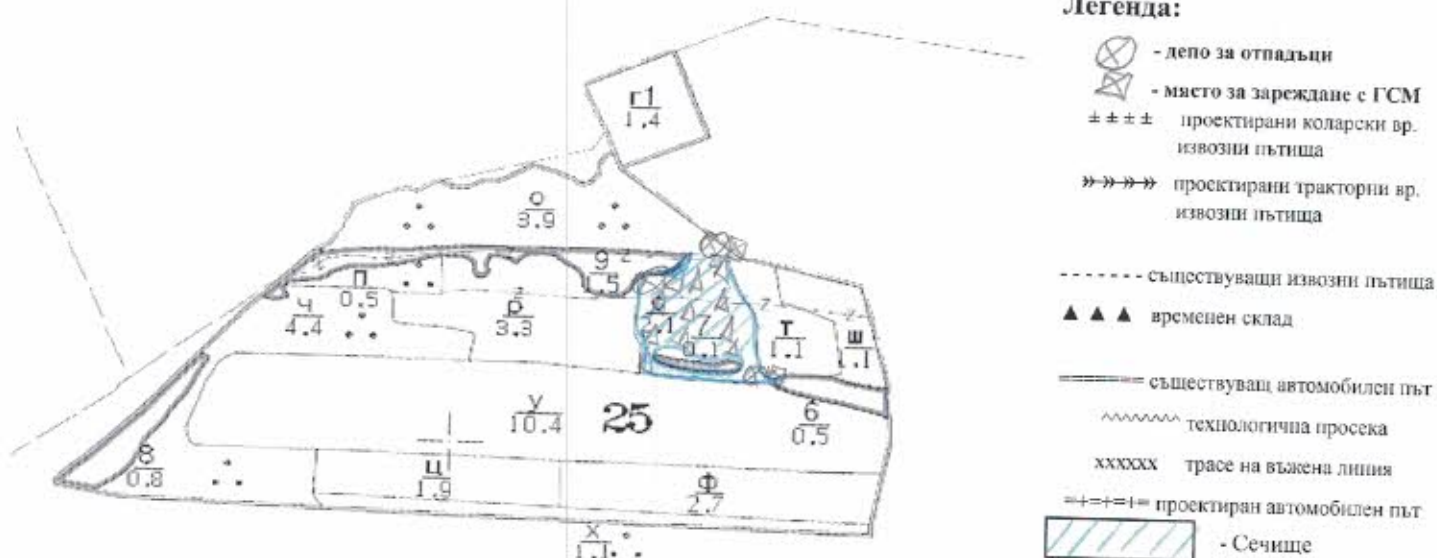
## ТЕХНОЛОГИЧЕН ПЛАН № ....

За добив на дървесина от отдел: **25** подотдел: **с**

На ГП **ДЛС Балчик** /потъква се само за държавни гори/

Община **Шабла** Землище **гр. Шабла**  
имот с (кадастрален идентификатор/КВС) №....., /потъква се само за недържавни гори/

### I. Схема за добив на дървесина от насаждението



На схемата задължително се нанасят контурите на насаждението/имота, съществуващите и проектирани временни горски пътища, технологичните просеки, просеките за въжени линии, извозни пътища, временни складове както и връзката им със съществуващата автомобилна пътна мрежа.



1. Вид на сечта
- Втори вид сеч
2. Площ на подотдела
3. Състав по план/програма
5. Запас на 1 ха: с клони
6. Среден наклон на терена
7. Очакван добив от маркираната дървесина

**II. Характеристика на насаждението**  
**Гола за акацията** 90%  
 ...../ интензивност .....%  
 2.1 ха **Размер на сечището** 2.1 ха  
**ак8,мхл2** действителен  
 без клони **29** куб.м/ха  
 градуса **1** градуса куб.м/ха

дърв.вид		ак	дърв.вид		ак	лежаща маса, куб.м.	
сортимент			сортимент				
едра	0		дребна	2			вършина
средна	8		Дърва	35			3

8. Наличие и характеристика на подраста преди сечта (състав, възраст, средна височина, % на покритие)
9. Средно извозно разстояние 50 м
10. Други характеристики на насаждението (токовища, сватбовища, надлесни дървета, сервитути, защитени територии, Натура 2000, защитени видове описани в доклада за гори с висока консервационна стойност, мъртва дървесина, вододайни зони, биологично разнообразие и др.)

**III. Технологични указания**

1. Дървесината в насаждението да се добива при спазване на технологичната схема по т. I
2. Сечта ще се извършва с (моторен трион, ръчно, машини; кастренето на отсечените стъбла се извършва: в сечище, на временен склад) ..... с **моторен трион; кастрене и разкрояване в сечището**
33. Извозът от сечището до временните складове ще се осъществява с **живот. сила**  
 на (цели стъбла, дълги/къси секции, сортименти, чипс и др.; с влачене по терена, изцяло натоварени)..... **на къси секции**
4. Проектирани нови горски автомобилни пътища съгласно Наредба 5 за строителството в горските територии без промяна на предназначението им: дължина .....м. широчина .....м.
5. Изграждане и ремонт на временни извозни горски пътища:
  - 5.1 Тракторни – допустимо разстояние между тях .....м (не по-малко от 40 м), дължина .....м, широчина 4 м.
  - 5.2 Коларски - разстояние между тях.....м (не по-малко от 40 м), дължина .....м, широчина ... м
6. Просеки за въжени линии: ..... бр.  
 допустимо разстояние между просеките ..... м., дължина ..... м., широчина ..... м.
7. Направа на технологични просеки ...б.....бр.  
 допустимо разстояние между тях .....35.....м., дължина ...40.....м., широчина .....4.6..... м.
8. Изграждане на нови временни складове (бр., площ в ха) .....
9. Мерки за опазване на оставащите на корен дървета, подраста, младиняка и почвата .....да не се извозва чрез влачене по терена
10. Начини за почистване на сечището .....**чрез равномерно разхвърляне на вършината**
11. Други указания: **Да се опазват прилежащите имоти. Да не се извозва в кално време Да се изнасят битовите отпадъци от сечището извън горските територии до определените за това места.**
12. Всички операции по подготвителните и основните работи да се извършват съгласно изискванията на Правилника за здравословни и безопасни условия на труд в горите и правилата за противопожарна безопасност в горите.

**ЗАПОЗНАТ с технологичния план:** ...../попълва се след издаването на разрешителното за сеч/  
 Лицето по чл. 108, ал. 2 от ЗГ, на което е издадено разрешително за сеч №

..... / трите имена, подпис, дата - /  
 № и дата на удостоверение за упражняване на лесовъдска практика:

Изготвил: **Владинир Георгиев**

Горски стражар

чл.59 от ззлд

/име, фамилия, / подпис: ..

дата: 10.10.11

№ и дата на удостоверение за упражняване на лесовъдска практика:

13772/09.05.2019

Одобрил:

инж. Р.Радев

Зам.директор ДЛС Балчик

име, фамилия, / подпис: .. чл.59 от ззлд

дата: 10.10.11

№ и дата на удостоверение за упражняване на лесовъдска практика: 7799/10.09.2012 г.

### ТЕХНОЛОГИЧЕН ПЛАН № ....

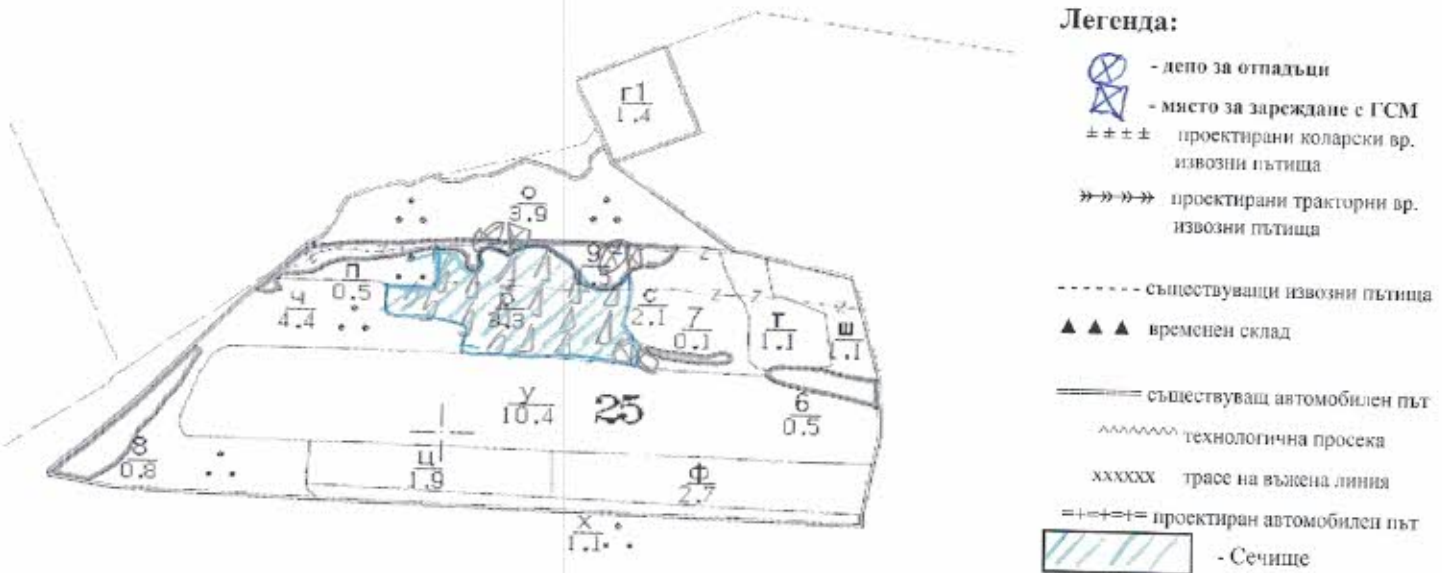
За добив на дървесина от отдел: **25** подотдел: **р**

На ТП ДЛС Балчик /попълва се само за държавни гори/

Община **Шабла** Землище **гр. Шабла**

имот с (кадастрален идентификатор/КВС) №....., /попълва се само за недържавни гори/

#### I. Схема за добив на дървесина от насаждението



На схемата задължително се нанасят контурите на насаждението/имота, съществуващите и проектирани временни горски пътища, технологичните просеки, просеките за въжени линии, извозни пътища, временни складове както и връзката им със съществуващата автомобилна пътна мрежа.



## II. Характеристика на насаждението

1. Вид на сечта  
 2. Площ на подотдела  
 3. Състав по план/програма  
 5. Запас на 1 ха: с клони  
 6. Среден наклон на терена  
 7. Очакван добив от маркираната дървесина

Втори вид сеч	3.3	Гола	100%	интензивност	.....%
Размер на сечицето	3.3	ха	ак10	действителен	3.3
без клони	44	куб.м/ха	градуса	куб.м/ха	
лежаща маса, куб.м.	150				

8. Наличие и характеристика на подраства преди сечта (състав, възраст, средна височина, % на покритие)  
 9. Средно извозно разстояние 50 м  
 10. Други характеристики на насаждението (токовища, сватбовища, надлесни дървета, сервитути, защитени територии, Натура 2000, защитени видове описани в доклада за гори с висока консервационна стойност, мъртва дървесина, вододайни зони, биологично разнообразие и др.)

## III. Технологични указания

1. Дървесината в насаждението да се добива при спазване на технологичната схема по т. I  
 2. Сечта ще се извършва с (моторен трион, ръчно, машини; кастренето на отсечените стъбла се извършва: в сечище, на временен склад) ..... с **моторен трион; кастрене и разкрояване в сечицето**  
 33. Извозът от сечицето до временните складове ще се осъществява с **живот. сила**  
 на (цели стъбла, дълги/къси секции, сортименти, чипс и др.; с влачене по терена, изцяло натоварени)..... **на къси секции**  
 4. Проектирани нови горски автомобилни пътища съгласно Наредба 5 за строителството в горските територии без промяна на предназначението им: дължина .....м. широчина .....м.  
 5. Изграждане и ремонт на временни извозни горски пътища:  
 5.1 Тракторни – допустимо разстояние между тях .....м (не по-малко от 40 м), дължина .....м, широчина 4 м.  
 5.2 Коларски - разстояние между тях.....м (не по-малко от 40 м), дължина .....м, широчина ... м  
 6. Просеки за въжени линии: ..... бр.  
 допустимо разстояние между просеките ..... м., дължина ..... м., широчина ..... м.  
 7. Направа на технологични просеки ...6...бр.  
 допустимо разстояние между тях .....35.....м., дължина ...40.....м., широчина .....4.6..... м.  
 8. Изграждане на нови временни складове (бр., площ в ха) .....  
 9. Мерки за опазване на оставащите на корен дървета, подраства, младияка и почвата .....да не се извозва чрез влачене по терена  
 10. Начини за почистване на сечицето .....**чрез равномерно разхвърляне на вършината**  
 11. Други указания: Да се опазват прилежащите имоти. Да не се извозва в кално време Да се изнасят битовите отпадъци от сечицето извън горските територии до определените за това места.  
 12. Всички операции по подготвителните и основните работи да се извършват съгласно изискванията на Правилника за здравословни и безопасни условия на труд в горите и правилата за противопожарна безопасност в горите.

**ЗАПОЗНАТ** с технологичния план: ...../попълва се след издаването на разрешителното за сеч/  
 Лицето по чл. 108, ал. 2 от ЗГ, на което е издадено разрешително за сеч №

/ трите имена, подпис, дата - /

№ и дата на удостоверение за упражняване на лесовъдска практика:



Изготвил: Ангел Нейчев

Горски стражар

чл.59 от ззд

/име, фамилия,/ подпис:

дата: 20.10.11

№ и дата на удостоверението за упражняване на лесовъдска практика:

6389/0927.04.2012

Одобрил:

инж. Р.Радев

Зам.директор ДЛС Балчик

име, фамилия,/ подпис чл.59 от ззд

дата: 20.10.11

№ и дата на удостоверението за упражняване на лесовъдска практика: 7799/10.09.2012 г.

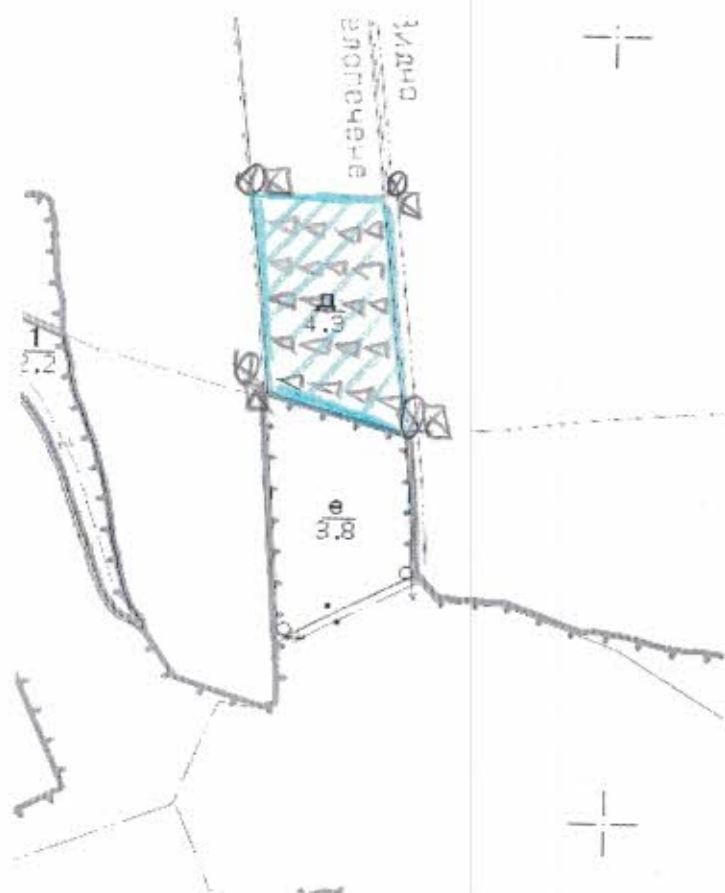
## ТЕХНОЛОГИЧЕН ПЛАН № ....

За добив на дървесина от отдел: 11 подотдел: Д

На ТП ДЛС Балчик /потълва се само за държавни гори/

Община Каварна Землище с. Челопечене  
имот с (кадастрален идентификатор/КВС) №..... /потълва се само за недържавни гори/

### I. Схема за добив на дървесина от насаждението



#### Легенда:

- депо за отпадъци
- място за зареждане с ГСМ
- $\pm \pm \pm \pm$  проектирани коларски вр. извозни пътища
- $\gg \gg \gg \gg$  проектирани тракторни вр. извозни пътища
- съществуващи извозни пътища
- $\blacktriangle \blacktriangle \blacktriangle$  временен склад
- ===== съществуващ автомобилен път
- ~~~~~ технологична просека
- xxxxxx трасе на въжена линия
- $\pm \pm \pm \pm$  проектиран автомобилен път
- Сечище

На схемата задължително се нанасят контурите на насаждението/имота, съществуващите и проектирани временни горски пътища, технологичните просеки, просеките за въжени линии, извозни пътища, временни складове както и връзката им със съществуващата автомобилна пътна мрежа.

## II. Характеристика на насаждението

1. Вид на сечта  
Втори вид сеч ..... / интензивност .....%
2. Площ на подотдела 4.3 ха
3. Състав по план/програма ак10
5. Запас на 1 ха: с клони 83
6. Среден наклон на терена 2 градуса
7. Очакван добив от маркираната дървесина 306 лежаща маса, куб.м.

дърв.вид	Ак			дърв.вид	Ак				
сортимент				сортимент					
едра	4			дребна	14			вършина	
средна	54			Дърва	234				24

8. Наличие и характеристика на подраста преди сечта (състав, възраст, средна височина, % на покритие)

9. Средно извозно разстояние 50 м
10. Други характеристики на насаждението (токовища, сватбовища, надлесни дървета, сервитути, защитени територии, Натура 2000, защитени видове описани в доклада за гори с висока консервационна стойност, мъртва дървесина, вододайни зони, биологично разнообразие и др.)

## III. Технологични указания

1. Дървесината в насаждението да се добива при спазване на технологичната схема по т. I
2. Сечта ще се извършва с (моторен трион, ръчно, машини; кастренето на отсечените стъбла се извършва: в сечище, на временен склад) ..... с **моторен трион; кастрене и разкрояване в сечището**
3. Извозът от сечището до временните складове ще се осъществява с **живот. сила** на (цели стъбла, дълги/къси секции, сортименти, чипс и др.; с влачене по терена, изцяло натоварени) ..... **на къси секции**
4. Проектирани нови горски автомобилни пътища съгласно Наредба 5 за строителството в горските територии без промяна на предназначението им: дължина .....м. широчина .....м.
5. Изграждане и ремонт на временни извозни горски пътища:
- 5.1 Тракторни – допустимо разстояние между тях .....м (не по-малко от 40 м), дължина .....м, широчина 4 м.
- 5.2 Коларски - разстояние между тях .....м (не по-малко от 40 м), дължина .....м, широчина ... м
6. Просеки за въжени линии: ..... бр.  
допустимо разстояние между просеките ..... м., дължина ..... м., широчина ..... м.
7. Направа на технологични просеки .....бр.  
допустимо разстояние между тях .....м., дължина .....м., широчина ..... м.
8. Изграждане на нови временни складове (бр., площ в ха) .....
9. Мерки за опазване на оставащите на корен дървета, подраста, младияка и почвата .....да не се извозва чрез влачене по терена
10. Начини за почистване на сечището .....чрез равномерно разхвърляне на вършината
11. Други указания: Да се опазват прилежащите имоти. Да не се извозва в кално време Да се изнасят битовите отпадъци от сечището извън горските територии до определените за това места.
12. Всички операции по подготвителните и основните работи да се извършват съгласно изискванията на Правилника за здравословни и безопасни условия на труд в горите и правилата за противопожарна безопасност в горите.
- ЗАПОЗНАТ с технологичния план:** ...../попълва се след издаването на разрешителното за сеч/  
Лицето по чл. 108, ал. 2 от ЗГ, на което е издадено разрешително за сеч №

/ трите имена, подпис, дата - /

№ и дата на удостоверение за упражняване на лесовъдска практика:





## II. Характеристика на насаждението

1. Вид на сечта  
Втори вид сеч ..... / интензивност ..... %
2. Площ на подотдела 8.6 ха
3. Състав по план/програма ак10
5. Запас на 1 ха: с клони 98
6. Среден наклон на терена 2 градуса
7. Очакван добив от маркираната дървесина 15 лежаща маса, куб.м.
- Размер на сечицето 0.2 ха  
действителен без клони 90 куб.м/ха

дърв.вид	Ак	дърв.вид	Ак	вършина
едра	0	дребна	0	
средна	0	Дърва	15	2

8. Наличие и характеристика на подраства преди сечта (състав, възраст, средна височина, % на покритие)

9. Средно извозно разстояние 50 м
10. Други характеристики на насаждението (токовица, сватбовица, надлесни дървета, сервитути, защитени територии, Натура 2000, защитени видове описани в доклада за гори с висока консервационна стойност, мъртва дървесина, вододайни зони, биологично разнообразие и др.)

## III. Технически указания

1. Дървесината в насаждението да се добива при спазване на технологичната схема по т. I
2. Сечта ще се извършва с (моторен трион, ръчно, машини; кастренето на отсечените стъбла се извършва: в сечице, на временен склад) ..... с **моторен трион; кастрене и разкрояване в сечицето**
33. Извозът от сечицето до временните складове ще се осъществява с **живот. сила**  
на (цели стъбла, дълги/къси секции, сортименти, чипс и др.; с влачене по терена, изцяло натоварени) .....  
**на къси секции**
4. Проектирани нови горски автомобилни пътища съгласно Наредба 5 за строителството в горските територии без промяна на предназначението им: дължина ..... м. широчина ..... м.
5. Изграждане и ремонт на временни извозни горски пътища:
- 5.1 Тракторни – допустимо разстояние между тях ..... м (не по-малко от 40 м), дължина ..... м, широчина 4 м.
- 5.2 Коларски - разстояние между тях ..... м (не по-малко от 40 м), дължина ..... м, широчина ... м
6. Просеки за въжени линии: ..... бр.  
допустимо разстояние между просеките ..... м., дължина ..... м., широчина ..... м.
7. Направа на технологични просеки ..... бр.  
допустимо разстояние между тях ..... м., дължина ..... м., широчина ..... м.
8. Изграждане на нови временни складове (бр., площ в ха) .....
9. Мерки за опазване на оставащите на корен дървета, подраства, младияка и почвата ..... да не се извозва чрез влачене по терена
10. Начини за почистване на сечицето ..... чрез **равномерно разхвърляне на вършината**
11. Други указания: **Да се опазват прилежащите имоти. Да не се извозва в кално време Да се изнасят битовите отпадъци от сечицето извън горските територии до определените за това места.**
12. Всички операции по подготвителните и основните работи да се извършват съгласно изискванията на Правилника за здравословни и безопасни условия на труд в горите и правилата за противопожарна безопасност в горите.

**ЗАПОЗНАТ с технологичния план:** ..... /попълва се след издаването на разрешителното за сеч/  
Лицето по чл. 108, ал. 2 от ЗГ, на което е издадено разрешително за сеч №

..... / трите имена, подпис, дата - /

№ и дата на удостоверение за упражняване на лесовъдска практика:

Изготвил: Ангел Нейчев

Горски стражар

/име, фамилия,/ подпис:

дата:

№ и дата на удостоверение за упражняване

на лесовъдска практика:

6389/27.04.2012

чл.59 от ззлд

Одобрил:

инж. Р.Радев

Зам.директор ДЛС Балчик

име, фамилия,/ подпис:

чл.59 от ззлд

дата:

№ и дата на удостоверение за упражняване на лесовъдска

практика: 7799/10.09.2012 г.

## ТЕХНОЛОГИЧЕН ПЛАН № ....

За добив на дървесина от отдел:

9

подотдел:

и

На ТП ДЛС Балчик /попълва се само за държавни гори/

Община

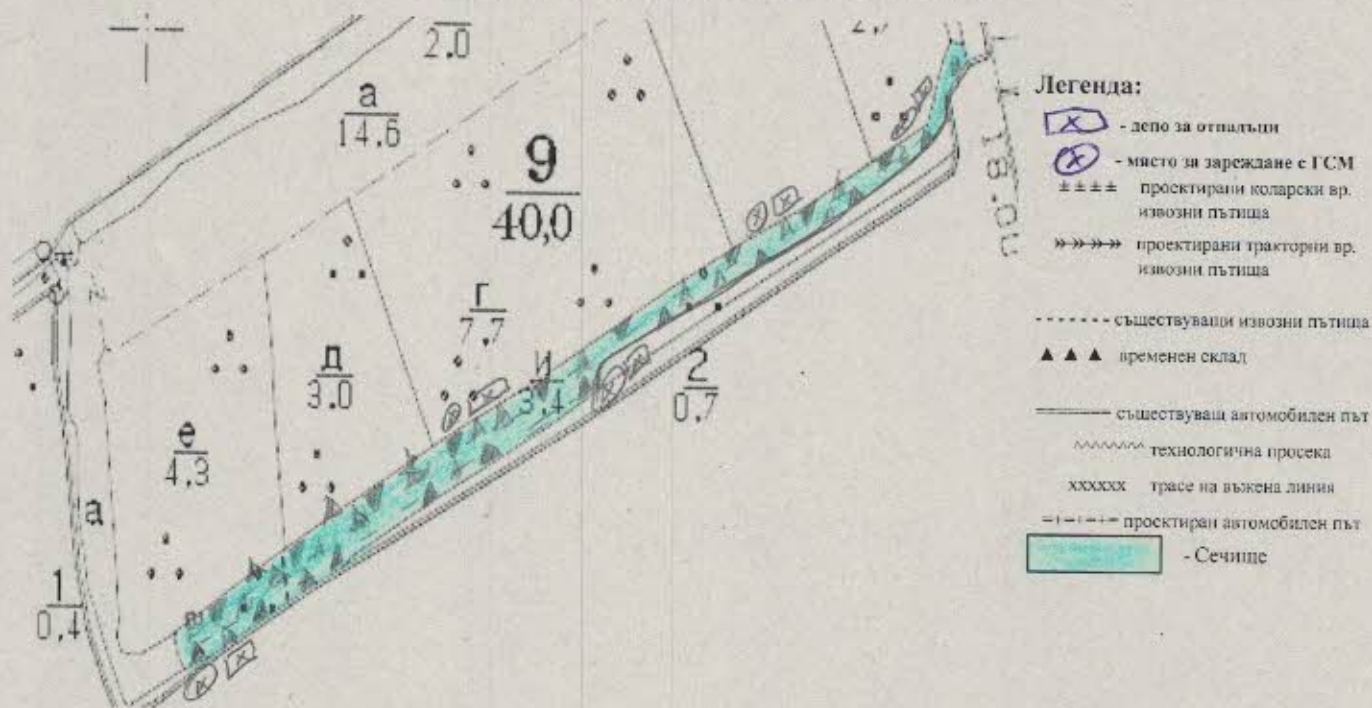
Каварна

Землище

с.Белгун

имот с (кадастрален идентификатор/КВС) №..... /попълва се само за недържавни гори/

### I. Схема за добив на дървесина от насаждението



На схемата задължително се нанасят контурите на насаждението/имота, съществуващите и проектирани временни горски пътища, технологичните просеки, просеките за въжени линии, извозни пътища, временни складове както и връзката им със съществуващата автомобилна пътна мрежа.



## II. Характеристика на насаждението

1. Вид на сечта ..... гола за акацията;гола ..... 80%  
 2. Площ на подотдела ..... / интензивност ..... %  
 3. Състав по план/програма ..... ак8;цр2 ..... Размер на сечището ..... 2.7 ха  
 5. Запас на 1 ха: с клони ..... 81 ..... куб.м/ха ..... без клони ..... 43 ..... действителен куб.м/ха  
 6. Среден наклон на терена ..... 2 ..... градуса  
 7. Очакван добив от маркираната дървесина ..... 152 ..... лежаща маса, куб.м.

дърв.вид	ак			дърв.вид	ак				
сортимент				сортимент					
сдра				дребна	9			вършина	
средна	23			Дърва	120				23

8. Наличие и характеристика на подраста преди сечта (състав, възраст, средна височина, % на покритие)

9. Средно извозно разстояние ..... 50 ..... м  
 10. Други характеристики на насаждението (токовица, сватбовица, надлесни дървета, сервигути, защитени територии, Natura 2000, защитени видове описани в доклада за гори с висока консервационна стойност, мъртва дървесина, вододайни зони, биологично разнообразие и др.)

## III. Технологични указания

1. Дървесината в насаждението да се добива при спазване на технологичната схема по т. I  
 2. Сечта ще се извършва с (моторен трион, ръчно, машини; кастренето на отсечените стъбла се извършва: в сечище, на временен склад) ..... с **моторен трион; кастрене и разкрояване в сечището**  
 3. Извозът от сечището до временните складове ще се осъществява с ..... **живот. сила**  
 на (цели стъбла, дълги/къси секции, сортименти, чипс и др.; с влачене по терена, изцяло натоварени) ..... **на къси секции**  
 4. Проектирани нови горски автомобилни пътища съгласно Наредба 5 за строителството в горските територии без промяна на предназначението им: дължина ..... м, ширина ..... м.  
 5. Изграждане и ремонт на временни извозни горски пътища:  
 5.1 Тракторни – допустимо разстояние между тях ..... м (не по-малко от 40 м), дължина ..... м, ширина 4 м.  
 5.2 Коларски - разстояние между тях ..... м (не по-малко от 40 м), дължина ..... м, ширина ... м  
 6. Просеки за въжени линии: ..... бр.  
 допустимо разстояние между просеките ..... м., дължина ..... м., ширина ..... м.  
 7. Направа на технологични просеки ..... бр.  
 допустимо разстояние между тях ..... м., дължина ..... м., ширина ..... м.  
 8. Изграждане на нови временни складове (бр., площ в ха) .....  
 9. Мерки за опазване на оставащите на корен дървета, подраста, младияка и почвата ..... да не се извозва чрез влачене по терена  
 10. Начини за почистване на сечището ..... **чрез равномерно разхвърляне на вършината**  
 11. Други указания: **Да се опазват прилежащите имоти. Да не се извозва в кално време Да се изнасят битовите отпадъци от сечището извън горските територии до определените за това места.**  
 12. Всички операции по подготвителните и основните работи да се извършват съгласно изискванията на Правилника за здравословни и безопасни условия на труд в горите и правилата за противопожарна безопасност в горите.  
**ЗАПОЗНАТ с технологичния план:** ..... /попълва се след издаването на разрешителното за сеч/  
 Лицето по чл. 108, ал. 2 от ЗГ, на което е издадено разрешително за сеч №

/ трите имена, подпис, дата - /

№ и дата на удостоверение за упражняване на лесовъдска практика: