

Утвърдил: **чл.5, §1, б."в" Регламент(ЕС) 2016/679**  
дата: **04.08.2023г.**



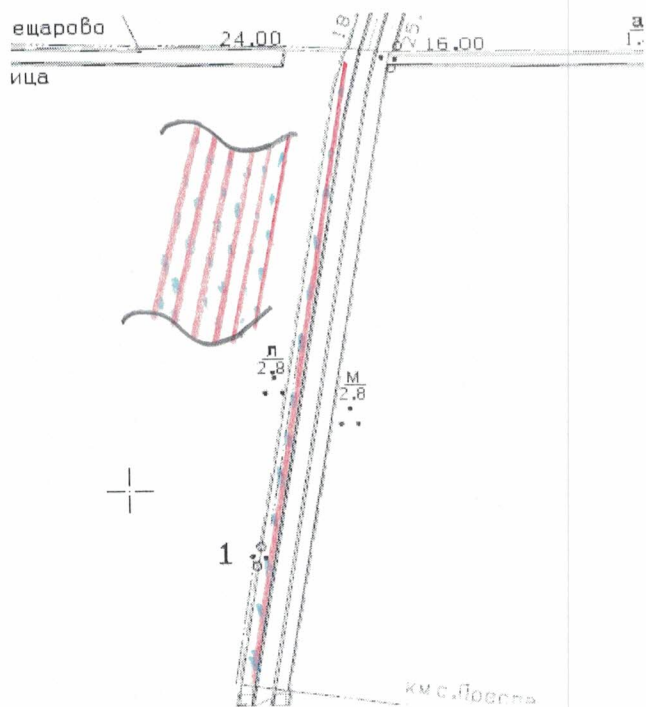
СИДП ТП ДЛС БАЛЧИК

### ТЕХНОЛОГИЧЕН ПЛАН ЗА ЗАЛЕСЯВАНЕ

№.....6.....от .....31.7.2023 г.....

Горскостопански план (програма) от **2016 г.**

Вид на земята:  горска територия  земеделска земя  нарушена територия  защитена територия



Отдел, подотдел **1-л**

Местност: с. Преспа, общ. Балчик

Обща площ .....28.....дка

Площ за залесяване ...25.....дка

В т.ч. за пожарища ..... дка

Изложение .....Ю.....

Надм. височина .....250.....м

Наклон .....1°, основна скала **Льос**,

почвен тип **Обикновен чернозем**

механичен състав **песъчливо-глинеста,**

**уплътнена**

дълбочина много дълбока

Тип месторастене **М-1-2 Д1 (13)**

Наличен дървостой: сечище

Жива почвена покривка **триви и храсти**

Други данни за обекта ДЗГП

Залесяване в горски територии по чл. 9:  защитни  специални  стопански

Цел на залесяване по чл. 10: **ал. 1 осигуряване на защита срещу ерозия.**

Насока на залесяване по чл. 11: **ал.3 в зрели гори**

### МЕРОПРИЯТИЯ

#### А. Подготвителни работи:

1. Година и срок на сеч **Октомври 2022г.**
2. Година и краен срок за почистване и освидетелстване на сечището **Ноември 2022г.**

#### Б. Подготовка на почвата за залесяване:

1. Почистване на площта: начин механизирано **лято 2023**
2. Обработка на почвата : година **2023** сезон **лято**

Категория на почвата: лека .....дка, средна 25 дка, тежка ..... дка,  
силно каменлива..... дка

а) Вид, начин и дълбочина на подготовката

№	Начин на подготовка (дка)	Дълбочина, (см)	Вид на подготовката (дка)								Всичко	Без подготовка (дка)
			Пълна	Частична								
				Пояси	Тераси	Площадки	Дупки	Друга	Опростена			
1	2	3	4	5	6	7	8	9	10	11	12	
	пълна	30-50	25							25		
	Всичко		25							25		

б) Схема на подготовката: **Фрезование на площта с шредер на дълбочина 30-50 см, двукратно предзалесително дисковане / култивиране.**

в) Други указания: **да се трасира предварително площта по кадастъра;**

**В. Залесяване:**

1. Година.....2024.....сезон Пролет/ 2024 Есен
2. Метод (садене, сеене) **садене с подобрен меч на Колесов или сеене**
3. Състав на културата **цер 8 об. Явор 2**

Легенда за обозначаване в/у скицата	Дървесен или храстов вид (клон, сорт и др.) и район на произход	Площ за залесяване, дка	Гъстота бр./дка, кг/дка	Необходими филанки бр. или семена, kg	Вид на посадъчния материал	Възможна замяна на дървесния вид			Начин на смесване	Начин на залесяване (цепнатини, дупки и др.)
						Вид	Бр. филанки (семена - кг)	Гъстота бр./дка		
1	2	3	4	5	6	7	8	9	10	11
	Цер8 C02QCE023009 3	20	621	12420	филанки	Чдб 8	12420	621	В реда	цепнатини / копки
			8	160	семена		160	8		
	Об.Явор 2 C02APS0230013 2	5	621	3105	филанки	Срлп 2	3105	621		
Общо		25		15525			15525			

4. Други указания:

Относно: **разстояние между редовете 2,30м.; между филанките/копките в реда – 0.7м. (435м<sup>1</sup>/дка); - 10875м<sup>1</sup>**

Възраст и средна височина на посадъчния/Посевния материал **едно-или двугодишни семенни филанки 0,2-0,5м с открита коренова система или Жълд.** Репродуктивен материал за замяна по вид и район на произход на изходните ГРМ: **чдб 8 C02QRU02300932; Срлп 2 C02TTO02300832**

При залесяване да се залесява както следва: **смесването да е редово, по форма на смесване да е в реда със последователност 4 бр. филанки/копки от Цер 1бр. филанка от Об. Явор (важи и за видовете за замяна).**

**Г. Количествена сметка**

№	Вид работа и работни операции (до срока на провеждане на инвентаризациите)	Мярка	Количество
1	Трасиране на терена	Дка	25
2	Почистване на сечище – С мулчер	Дка	25
3	Почвоподготовка	Дка	25
4	двукратно предзалесително дисковане / култивиране	Дка	50
5	Маркиране на посадни места	Дка	25
6	Залесяване чрез садене на филанки с меч на Колесов	100бр.	155,25
7	Ръчно отглеждане чрез окопаване схема 3/3/2	100м1	870
8	Механизирано отглеждане – дисковане/косене схема 3/3/2	Дка	140
9	Попълване с фил. на 2та година	100бр.	31,05
	Всичко: <b>чл.5, §1, б."в"</b>		

Изготвил: .... **Регламент(ЕС) 2016/679**

инж. Веселин Иванов № УР 5027; тел/факс 0879949567; [dlsbalchik@gmail.com](mailto:dlsbalchik@gmail.com); дата: 31/7/2023

(име, № на удостоверение за регистрация, подпис, дата и телефон, факс или e-mail за връзка)

Проверил от ДЛС **чл.5, §1, б."в"**

(инж. Радослав Радев-Зап. Директор)

Проверил от СИДП : ... **Регламент(ЕС) 2016/679...**

(инж. Людмила Хинва)

Утвърдил: **чл. 5, §1, б. "в" Регламент (ЕС) 2016/679**  
дата: **04.08.2023**

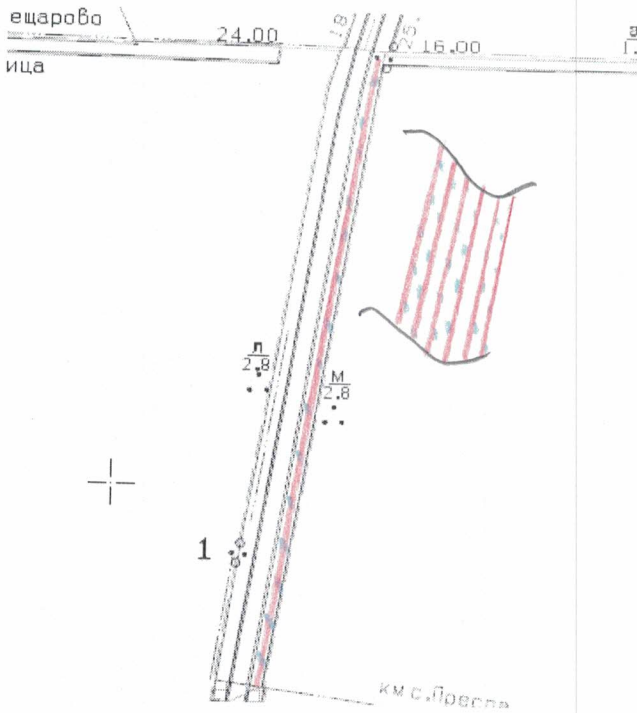
СИДП ТП ДЛС БАЛЧИК

## ТЕХНОЛОГИЧЕН ПЛАН ЗА ЗАЛЕСЯВАНЕ

№.....7.....от .....31.7.2023 г.....

Горскостопански план (програма) от 2016 г.

Вид на земята:  горска територия  земеделска земя  нарушена територия  защитена територия



Отдел, подотдел **1-м**

Местност: с. Преспа, общ. Балчик

Обща площ .....28.....дка

Площ за залесяване ...28.....дка

В т.ч. за пожарища ..... дка

Изложение .....Ю.....

Надм. височина .....250.....м

Наклон .....2°, основна скала Лъос,

почвен тип **Обикновен чернозем**

механичен състав **песъчливо-глинеца,**

**уплътнена**

дълбочина много дълбока

Тип месторастене **М-1-2 Д1 (13)**

Наличен дървостой: сечище

Жива почвена покривка **триви и храсти**

Други данни за обекта ДЗГП

Залесяване в горски територии по чл. 9:  защитни  специални  стопански

Цел на залесяване по чл. 10: **ал. 1 осигуряване на защита срещу ерозия.**

Насока на залесяване по чл. 11: **ал.3 в зрели гори**

## МЕРОПРИЯТИЯ

### А. Подготвителни работи:

1. Година и срок на сеч **Октомври 2022г.**

2. Година и краен срок за почистване и освидетелстване на сечището **Ноември 2022г.**

### Б. Подготовка на почвата за залесяване:

1. Почистване на площта: начин механизирано **лято 2023**

2. Обработка на почвата : година **2023** сезон **лято**

Категория на почвата: лека .....дка, средна 28 дка, тежка .....дка,  
силно каменлива..... дка

а) Вид, начин и дълбочина на подготовката

№	Начин на подготовка (дка)	Дълбочина, (см)	Вид на подготовката (дка)							Всичко	Без подготовка (дка)
			Пълна	Частична					Опростена		
				Пояси	Тераси	Плошалки	Дупки	Друга			
1	2	3	4	5	6	7	8	9	10	11	12
	пълна	30-50	28							28	
	Всичко		28							28	

б) Схема на подготовката: **Фрезование на площта с шредер на дълбочина 30-50 см, двукратно предзалесително дисковане / култивиране.**

в) Други указания: **да се трасира предварително площта по кадастъра;**

**В. Залесяване:**

1. Година.....**2024**.....сезон **Пролет/ 2024 Есен**
2. Метод (садене, сеене) **садене с подобрен меч на Колесов или сеене**
3. Състав на културата **цер 8 об. Явор 2**

Легенда за обозначаване в/у скицата	Дървесен или храстов вид (клон, сорт и др.) и район на произход	Площ за залесяване, дка	Гъстота бр./дка, кг/дка	Необходими фиданки бр. или семена, kg	Вид на посадъчния материал	Възможна замяна на дървесния вид			Начин на смесване	Начин на залесяване (цепнатини, дупки и др.)
						Вид	Бр. фиданки (семена - кг)	Гъстота бр./дка		
1	2	3	4	5	6	7	8	9	10	11
	Цер8 C02QCE023009 3	22	621	13662	фиданки	Чдб 8	13662	621	В реда	цепнатини / копки
			8	176	семена		176	8		
	Об.Явор 2 C02APS0230013 2	6	621	3726	фиданки	Срлп 2	3726	621		
Общо		28		17388			17388			

4. Други указания:

Относно: **разстояние между редовете 2,30м.; между фиданките/копките в реда – 0.7м. (435м<sup>1</sup>/дка); - 12180м<sup>1</sup>**

Възраст и средна височина на посадъчния/Посевния материал **едно-или двугодишни семенни фиданки 0,2-0,5м с открита коренова система или Жълъд**. Репродуктивен материал за замяна по вид и район на произход на изходните ГРМ: **чдб 8 C02QRU02300932; Срлп 2 C02TTO02300832**

При залесяване да се залесява както следва: смесването да е редово, по форма на смесване да е в реда със последователност 4 бр. фиданки/копки от Цер 1бр. фиданка от Об. Явор (важи и за видовете за замяна).

**Г. Количествена сметка**

№	Вид работа и работни операции (до срока на провеждане на инвентаризациите)	Мярка	Количество
1	Трасиране на терена	Дка	28
2	Почистване на сечище – С мулчер	Дка	28
3	Почвоподготовка	Дка	28
4	двукратно предзалесително дисковане / култивиране	Дка	56
5	Маркиране на посадни места	Дка	28
6	Залесяване чрез садене на фиданки с меч на Колесов	100бр.	173.88
7	Ръчно отглеждане чрез окопаване схема 3/3/2	100м <sup>1</sup>	974.4
8	Механизирано отглеждане – дисковане/косене схема 3/3/2	Дка	156.8
9	Попълване с фид. на 2та година	100бр.	34.77
	Всичко: <b>чл.5, §1, б."в"</b>		

Изготвил: ..... **Регламент(ЕС) 2016/679**

инж. Веселин Иванов № УР 5027; тел/факс 0879949567; [dlsbalchik@gmail.com](mailto:dlsbalchik@gmail.com); дата: 31/7/2023

(име, № на удостоверение за регистрация, подпис, дата и телефон, факс или e-mail)

Проверил от ДЛС: **чл.5, §1, б."в"**

**Регламент(ЕС) 2016/679** ..... Проверил от СИДП: **Регламент(ЕС) 2016/679**

(инж. Радослав Радев-Зам. Директор)

(инж. **Павел Михайл Христов**)

СИДП ТП ДЛС БАЛЧИК

Приложение № 1

към чл. 3, ал. 1

Утвърдил:

чл. 5, § 1, б. "в"

Регламент (ЕС) 2016/679

дата

04.08.2023



## ТЕХНОЛОГИЧЕН ПЛАН ЗА ЗАЛЕСЯВАНЕ

№.....8.....от .....31.7.2023 г.....

Горскостопански план (програма) от 2016 г.

Вид на земята:  горска територия  земеделска земя  нарушена територия  защитена територия

Отдел, подотдел **1-п**

Местност: с. Преспа, общ. Балчик

Обща площ .....5.....дка

Площ за залесяване ...5.....дка

В т.ч. за пожарища ..... дка

Изложение .....Ю.....

Надм. височина .....250.....м

Наклон .....1°, основна скала Лъос,

почвен тип Обикновен чернозем

механичен състав пясъчливо-глинеца,

уплътнена

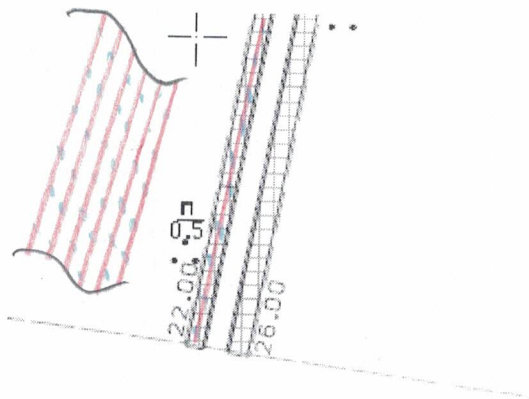
дълбочина много дълбока

Тип месторастене М-1-2 Д1 (13)

Наличен дървостой: сечище

Жива почвена покривка тревни и храсти

Други данни за обекта ДЗГП



Залесяване в горски територии по чл. 9:  защитни  специални  стопански

Цел на залесяване по чл. 10: ал. 1 осигуряване на защита срещу ерозия.

Насока на залесяване по чл. 11: ал. 3 в зрели гори

## МЕРОПРИЯТИЯ

### А. Подготвителни работи:

1. Година и срок на сеч Октомври 2022г.

2. Година и краен срок за почистване и освидетелстване на сечището Ноември 2022г.

### Б. Подготовка на почвата за залесяване:

1. Почистване на площта: начин механизизирано лято 2023

2. Обработка на почвата : година 2023 сезон лято

Категория на почвата: лека .....дка, средна 5 дка, тежка .....дка,

силно каменлива..... дка

а) Вид, начин и дълбочина на подготовката



№	Начин на подготовка (дка)	Дълбочина, (см)	Вид на подготовката (дка)							Всичко	Без подготовка (дка)
			Пълна	Частична							
				Пояси	Тераси	Площадки	Дупки	Друга	Опростена		
1	2	3	4	5	6	7	8	9	10	11	12
	пълна	30-50	5							5	
	Всичко		5							5	

б) Схема на подготовката: **Фрезование на площта с шредер на дълбочина 30-50 см, двукратно предзалесително дисковане / култивиране.**

в) Други указания: **да се трасира предварително площта по кадастъра;**

**В. Залесяване:**

1. Година.....**2024**.....сезон **Пролет/ 2024 Есен**
2. Метод (садене, сеене) **садене с подобрен меч на Колесов или сеене**
3. Състав на културата **цер 8 об. Явор 2**

Легенда за обозначаване в/у скицата	Дървесен или храстов вид (клон, сорт и др.) и район на произход	Площ за залесяване, дка	Гъстота бр./дка, кг/дка	Необходими филанки бр. или семена, kg	Вид на посадъчния материал	Възможна замяна на дървесния вид			Начин на смесване	Начин на залесяване (цепнатини, дупки и др.)
						Вид	Бр. филанки (семена - кг)	Гъстота бр./дка		
1	2	3	4	5	6	7	8	9	10	11
	Цер8 C02QCE023009 3	4	621	2484	филанки	Чдб 8	2484	621	В реда	цепнатини / копки
			8	32	семена		32	8		
	Об. Явор 2 C02APS0230013 2	1	621	621	филанки	Срлп 2	621	621		
Общо		5		3105			3105			

4. Други указания:

Относно: **разстояние между редовете 2,30м.; между филанките/копките в реда – 0.7м. (435м<sup>2</sup>/дка); - 2175 м<sup>2</sup>**

Възраст и средна височина на посадъчния/Посевния материал **едно-или двугодишни семенишни филанки 0,2-0,5м с открита коренова система или Жълъд**. Репродуктивен материал за замяна по вид и район на произход на изходните ГРМ: чдб 8 C02QRU02300932; Срлп 2 C02TTO02300832

При залесяване да се залесява както следва: смесването да е редово, по форма на смесване да е в реда със последователност 4 бр. филанки/копки от Цер 1бр. филанка от Об. Явор (важи и за видовете за замяна).

**Г. Количествена сметка**

№	Вид работа и работни операции (до срока на провеждане на инвентаризациите)	Мярка	Количество
1	Трасиране на терена	Дка	5
2	Почистване на сечище – С мулчер	Дка	5
3	Почвоподготовка	Дка	5
4	двукратно предзалесително дисковане / култивиране	Дка	10
5	Маркиране на посадни места	Дка	5
6	Залесяване чрез садене на филанки с меч на Колесов	100бр.	31,05
7	Ръчно отглеждане чрез окопаване схема 3/3/2	100м <sup>2</sup>	174
8	Механизирано отглеждане – дисковане/косене схема 3/3/2	Дка	28
9	Попълване с фил. на 2та година	100бр.	6,21
	Всичко: <b>чл.5, §1, б. "в"</b>		

Изготвил: .... **Регламент(ЕС) 2016/679**

инж. Веселин Иванов № УР 5027; тел/факс 0879949567; dlsbalchik@gmail.com; дата: 31/7/2023

(име, № на удостоверение за регистрация, подпис, дата и телефон, факс или e-mail) **чл.5, §1, б. "в"**

Проверил от ДЛС : **чл.5, §1, б. "в"**

(инж. Радослав Радев-Зам. директор)

Проверил от СИДП : **Регламент(ЕС) 2016/679**.....

( инж. Павлин Христов )

СИДП ТП ДЛС БАЛЧИК

Приложение № 1

към чл. 9, ал. 1

чл. 5, §1, б. "в"

Утвърдил: **Регламент(ЕС) 2016/679**

дата **04.08.2023**

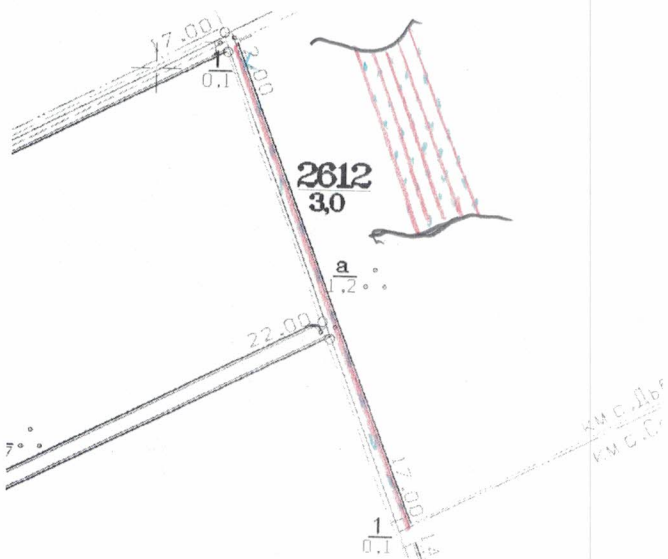


## ТЕХНОЛОГИЧЕН ПЛАН ЗА ЗАЛЕСЯВАНЕ

№.....9.....от .....31.7.2023 г.....

Горскостопански план (програма) от 2016 г.

Вид на земята:  горска територия  земеделска земя  нарушена територия  защитена територия



Отдел, подотдел **2612-а**

Местност: с. Дъбрава, общ. Балчик

Обща площ ..... **12** .....дка

Площ за залесяване **12** .....дка

В т.ч. за пожарища ..... дка

Изложение .....СИ.....

Надм. височина ..... **200** .....м

Наклон ..... **1°**, основна скала **Льос**,

почвен тип **Обикновен чернозем**

механичен състав **песъчливо-глинеца,**  
**уплътнена**

дълбочина много дълбока

Тип месторастене **М-1-2 Д1 (13)**

Наличен дървостой: сечище

Жива почвена покривка **триви и храсти**

Други данни за обекта ПГП

Залесяване в горски територии по чл. 9:  защитни  специални  стопански

Цел на залесяване по чл. 10: **ал. 1 осигуряване на защита срещу ерозия.**

Насока на залесяване по чл. 11: **ал.3 в зрели гори**

## МЕРОПРИЯТИЯ

### А. Подготвителни работи:

1. Година и срок на сеч **Октомври 2022г.**

2. Година и краен срок за почистване и освидетелстване на сечището **Ноември 2022г.**

### Б. Подготовка на почвата за залесяване:

1. Почистване на площта: начин механизирано **лято 2023**

2. Обработка на почвата : година **2023** сезон **лято**

Категория на почвата: лека .....дка, средна **12** дка, тежка .....дка,

силно каменлива..... дка

а) Вид, начин и дълбочина на подготовката

№	Начин на подготовка (дка)	Дълбочина, (см)	Вид на подготовката (дка)							Всичко	Без подготовка (дка)
			Пълна	Частична							
				Пояси	Тераси	Площадки	Дупки	Друга	Опростена		
1	2	3	4	5	6	7	8	9	10	11	12
	пълна	30-50	12							12	
	Всичко		12							12	

б) Схема на подготовката: **Фрезование на площта с шредер на дълбочина 30-50 см, двукратно предзалесително дисковане / култивиране.**

в) Други указания: **да се трасира предварително площта по кадастъра;**

**В. Залесяване:**

1. Година.....2024.....сезон Пролет/ 2024 Есен

2. Метод (садене, сеене) **садене с подобрен меч на Колесов или сеене**

3. Състав на културата **цер 8 об. Явор 2**

Легенда за обозначаване в/у скицата	Дървесен или храстов вид (клон, сорт и др.) и район на произход	Площ за залесяване, дка	Гъстота бр./дка, кг/дка	Необходими фиданки бр. или семена, kg	Вид на посадъчния материал	Възможна замяна на дървесния вид			Начин на смесване	Начин на залесяване (цепнатини, дупки и др.)
						Вид	Бр. фиданки (семена - кг)	Гъстота бр./дка		
1	2	3	4	5	6	7	8	9	10	11
	Цер8 C02QCE023009 3	10	621	6210	фиданки	Чдб 8	6210	621	В реда	цепнатини / копки
			8	80	семена		80	8		
	Об.Явор 2 C02APS0230013 2	2	621	1242	фиданки	Срлп 2	1242	621		
Общо		12		7452			7452			

4. Други указания:

Относно: **разстояние между редовете 2,30м.; между фиданките/копките в реда – 0.7м. (435м<sup>1</sup>/дка); - 5220 м<sup>1</sup>**

Възраст и средна височина на посадъчния/Посевния материал **едно-или двугодишни семенни фиданки 0,2-0,5м с открита коренова система или Жълд.** Репродуктивен материал за замяна по вид и район на произход на изходните ГРМ: **чдб 8 C02QRU02300932; Срлп 2 C02TTO02300832**

При залесяване да се залесява както следва: смесването да е редово, по форма на смесване да е в реда със последователност 4 бр. фиданки/копки от Цер 1бр. фиданка от Об. Явор (важи и за видовете за замяна).

**Г. Количествена сметка**

№	Вид работа и работни операции (до срока на провеждане на инвентаризациите)	Мярка	Количество
1	Трасиране на терена	Дка	12
2	Почистване на сечище – С мулчер	Дка	12
3	Почвоподготовка	Дка	12
4	двукратно предзалесително дисковане / култивиране	Дка	24
5	Маркиране на посадни места	Дка	12
6	Залесяване чрез садене на фиданки с меч на Колесов	100бр.	74,52
7	Ръчно отглеждане чрез окопаване схема 3/3/2	100м1	417,6
8	Механизирано отглеждане – дисковане/косене схема 3/3/2	Дка	67,2
9	Попълване с фид. на 2та година	100бр.	14,90
	Всичко: <b>чл.5, §1, б."в"</b>		

Изготвил: .... **Регламент(ЕС) 2016/679**

инж. Веселин Иванов № УР 5027; тел/факс 0879949567; [dlsbalchik@gmail.com](mailto:dlsbalchik@gmail.com); дата: 31/7/2023

(име, № на удостоверение за регистрация, подпис, дата и телефон, факс или e-mail **чл.5, §1, б."в"**)

Проверил от ДЛС **чл.5, §1, б."в"**  
Регламент(ЕС) 2016/679

Проверил от СИДП : **Регламент(ЕС) 2016/679**.....

(име, *Павлина Хинев*)



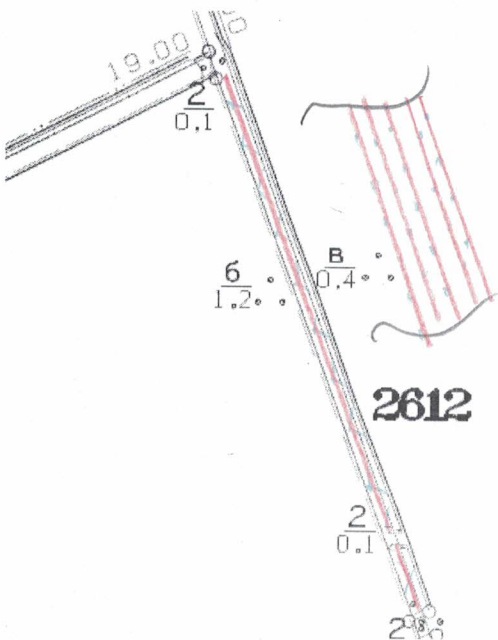
СИДП ТП ДЛС БАЛЧИК

ТЕХНОЛОГИЧЕН ПЛАН ЗА ЗАЛЕСЯВАНЕ

№.....10.....от .....31.7.2023 г.....

Горскостопански план (програма) от 2016 г.

Вид на земята:  горска територия  земеделска земя  нарушена територия  защитена територия



Отдел, подотдел 2612-6

Местност: с. Соколово, общ. Балчик

Обща площ .....12.....дка

Площ за залесяване 12.....дка

В т.ч. за пожарища ..... дка

Изложение .....СИ.....

Надм. височина .....200.....м

Наклон .....1°, основна скала Лъос,

почвен тип Обикновен чернозем

механичен състав пясъчливо-глинеца,

уплътнена

дълбочина много дълбока

Тип месторастене М-1-2 Д1 (13)

Наличен дървостой: сечище

Жива почвена покривка тревни и храсти

Други данни за обекта ПГП

Залесяване в горски територии по чл. 9:  защитни  специални  стопански

Цел на залесяване по чл. 10: ал. 1 осигуряване на защита срещу ерозия.

Насока на залесяване по чл. 11: ал.3 в зрели гори

МЕРОПРИЯТИЯ

А. Подготвителни работи:

1. Година и срок на сеч Октомври 2022г.
2. Година и краен срок за почистване и освидетелстване на сечището Ноември 2022г.

Б. Подготовка на почвата за залесяване:

1. Почистване на площта: начин механизирано лято 2023
2. Обработка на почвата : година 2023 сезон лято

Категория на почвата: лека .....дка, средна 12 дка, тежка .....дка, силно каменлива..... дка

Приложение № 1

към чл. 9, ал. 1

чл. 5, §1, б. 6, в

Утвърдил: Регламент (ЕС) 2016/679

дата 04.08.2023



а) Вид, начин и дълбочина на подготовката

№	Начин на подготовка (дка)	Дълбочина, (см)	Вид на подготовката (дка)							Всичко	Без подготовка (дка)
			Пълна	Частична							
				Пояси	Тераси	Площадки	Дупки	Друга	Опростена		
1	2	3	4	5	6	7	8	9	10	11	12
	пълна	30-50	12							12	
	Всичко		12							12	

б) Схема на подготовката: **Фрезование на площта с шредер на дълбочина 30-50 см, двукратно предзалесително дисковане / култивиране.**



в) Други указания: **да се трасира предварително площта по кадастъра;**

**В. Залесяване:**

1. Година.....**2024.....сезон Пролет/ 2024 Есен**

2. Метод (садене, сеене) **садене с подобрен меч на Колесов или сеене**

3. Състав на културата **цер 8 об. Явор 2**

Легенда за обозначаване в у скицата	Дървесен или храстов вид (клон, сорт и др.) и район на произход	Площ за залесяване, дка	Гъстота бр./дка, кг/дка	Необходими фиданки бр. или семена, kg	Вид на посадъчния материал	Възможна замяна на дървесния вид			Начин на смесване	Начин на залесяване (цепнатини, дупки и др.)
						Вид	Бр. фиданки (семена - кг)	Гъстота бр./дка		
1	2	3	4	5	6	7	8	9	10	11
	Цер8 <b>C02QCE023009</b> 3	10	621	6210	фиданки	Чдб 8	6210	621	В реда	цепнатини / копки
			8	80	семена		80	8		
	Об.Явор 2 <b>C02APS0230013</b> 2	2	621	1242	фиданки	Срлп 2	1242	621		
Общо		12		7452			7452			

4. Други указания:

Относно: **разстояние между редовете 2,30м.; между фиданките/копките в реда – 0.7м. (435м<sup>1</sup>/дка); - 5220 м<sup>1</sup>**

Възраст и средна височина на посадъчния/Посевния материал **едно-или двугодишни семенишни фиданки 0,2-0,5м с открита коренова система или Жълъд.** Репродуктивен материал за замяна по вид и район на произход на изходните ГРМ: чдб 8 **C02QRU02300932**; Срлп 2 **C02TTO02300832**

При залесяване да се залесява както следва: смесването да е редово, по форма на смесване да е в реда със последователност 4 бр. фиданки/копки от Цер 1бр. фиданка от Об. Явор (важи и за видовете за замяна).

**Г. Количествена сметка**

№	Вид работа и работни операции (до срока на провеждане на инвентаризациите)	Мярка	Количество
1	Трасиране на терена	Дка	12
2	Почистване на сечище – С мулчер	Дка	12
3	Почвоподготовка	Дка	12
4	двукратно предзалесително дисковане / култивиране	Дка	24
5	Маркиране на посадни места	Дка	12
6	Залесяване чрез садене на фиданки с меч на Колесов	100бр.	74,52
7	Ръчно отглеждане чрез окопаване схема 3/3/2	100м1	417,6
8	Механизирано отглеждане – дисковане/косене схема 3/3/2	Дка	67,2
9	Попълване с фид. на 2та година	100бр.	14,90
	Всичко: <b>чл.5, §1, б."в"</b>		

Изготвил: ..... **Регламент(ЕС) 2016/679**

инж. Веселин Иванов № УР 5027; тел/факс 0879949567; [dlsbalchik@gmail.com](mailto:dlsbalchik@gmail.com); дата: 31/7/2023

(име, № на удостоверение за регистрация, подпис, дата и телефон, факс или e-mail за чл.5, §1, б."в"

Проверил от ДЛС : **чл.5, §1, б."в"** ..... Проверил от СИДП : ... **Регламент(ЕС) 2016/679...**

(инж. Радослав Радев-зам. Директор)

(инж. Преваличъ ХИМЕНЯ)